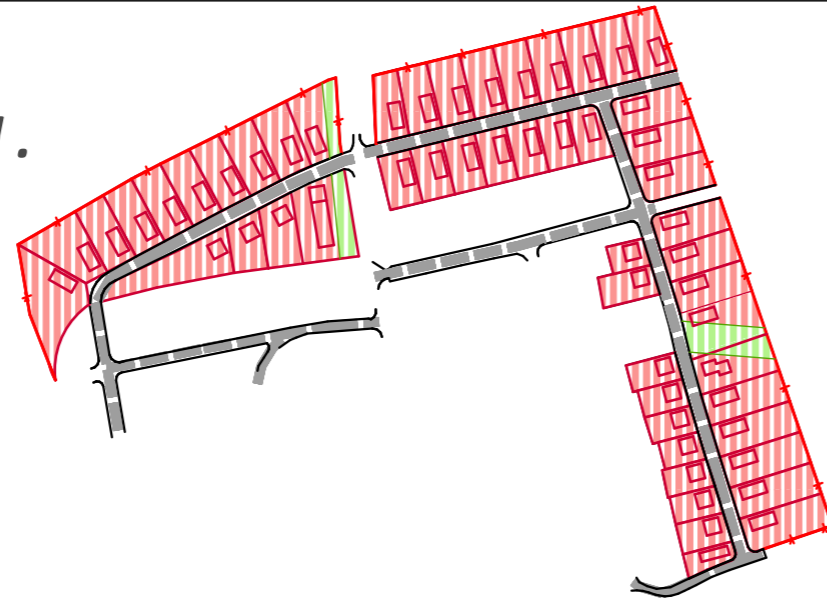


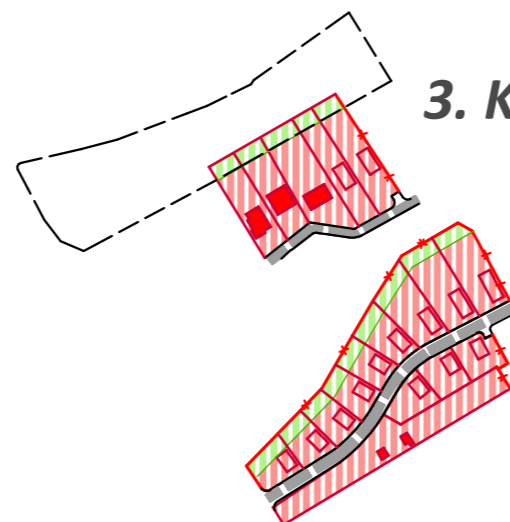
2. Kojatice - Šváby II .



1. Kojatice - Šváby I.

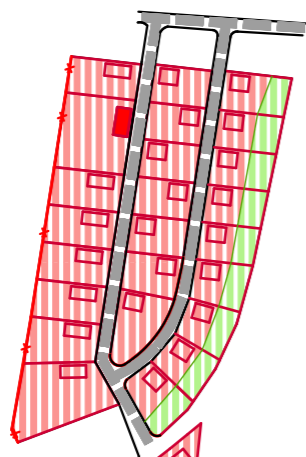
5. Kojatice - K obrázku

3. Kojatice - Pod cintorínom



4. Kojatice - Pri potoku

8. Šarišské Lužianky - Za mostom



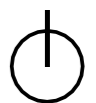
Schvaľovacia doložka

Územný plán obce (ÚPN-O) Kojatice,
Zmeny a doplnky č.1/2019

Schválený
uznesením Obecného zastupiteľstva Kojatice
č. zo dňa

Aštary Antón
Starosta obce

SADA č. :



Osoba s odbornou spôsobilosťou pre obstarávanie ÚPP a ÚPD Ing. arch. Polák Ľubomír, registračné číslo 0641 AA SK

A-tyt ARCHITEKTONICKÝ ATELIER s.r.o. PREŠOV	ARCHITEKTÚRA, URBANIZMUS-ÚZEMNÝ PLÁN PREŠOV, STROJNICKA 1, www.a-tyt.sk, atelier@a-tyt.sk	dátum spracovania: 12/2020
názov dokumentácie:	Územný plán obce (ÚPN-O) KOJATICE ZMENY A DOPLNKY č. 1/2019	3a
názov výkresu:	PRIESTOROVÉ USPORIADANIE A FUNKČNÉ VYUŽITIE ÚZEMIA S VYZNAČENÍM VPS + NÁVRH DOPRAVY	
autor: Ing. arch. M.ORAVEC	projektanti: Ing. arch. M. ORAVEC, Ing. arch. R. BICEK	mierka: 1:5 000
ARCHICAD	grafika: Ing. arch. K. MIKULÁKOVÁ A-tyt ARCHITEKTONICKÝ ATELIER, STROJNICKA 1, 080 06 PREŠOV	