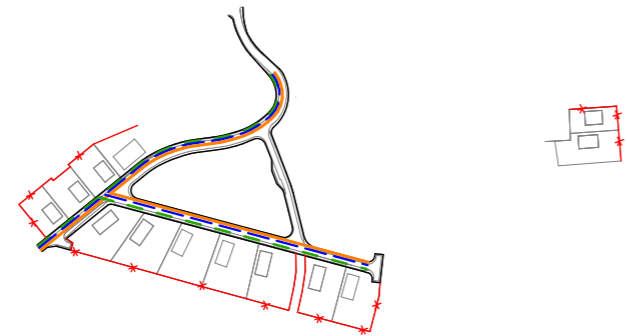
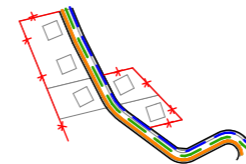


## 9. Šarišské Lužianky - Pod Hurou



## 10. Šarišské Lužianky - Juh

## 6. Kojatice - Pukavka



## 7. Kojatice - Roveň

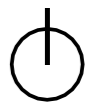


### Schvaľovacia doložka

Územný plán obce (ÚPN-O) Kojatice,  
Zmeny a doplnky č.1/2019

Schválený  
uznesením Obecného zastupiteľstva Kojatice  
č. .... zo dňa .....

Aštary Antón  
Starosta obce



SADA č.:

Osoba s odbornou spôsobilosťou pre obstarávanie ÚPP a ÚPD Ing. Polák Ľubomír, registračné číslo 0641 AA SK

A-tyt ARCHITEKTONICKÝ ATELIER s.r.o. PREŠOV	ARCHITEKTÚRA, URBANIZMUS-ÚZEMNÝ PLÁN PREŠOV, STROJNÍČKA 1, www.a-tyt.sk, atelier@a-tyt.sk	dátum spracovania: 12/2020
názov dokumentácie:	<b>Územný plán obce (ÚPN-O) KOJATICE ZMENY A DOPLNKY č. 1/2019</b>	<b>4b</b>
názov výkresu:	<b>NÁVRH TECHNICKEJ VYBAVENOSTI VODOVOD, KANÁL, PLYNOVOD</b>	
autor: Ing. arch. M.ORAVEC	projektanti: Ing. arch. M. ORAVEC, Ing. arch. R. BICEK	mierka: 1:5 000
<b>GRAPHISOFT ARCHICAD</b>	grafika: Ing. arch. K. MIKULÁKOVÁ A-tyt ARCHITEKTONICKÝ ATELIER, STROJNÍČKA 1, 080 06 PREŠOV	